

Председатель жюри Василенко *Т.В.*
Член жюри Тарабанько *Ю.*

200 509

40,5
81%
Призер

Всероссийская олимпиада школьников по географии
школьный этап 2020-2021 учебный год
5 класс

Лист ответов
Тестовый тур

| № | Ответ | |
|----|--|---|
| 1 | Д | 1 |
| 2 | В | 1 |
| 3 | Б | 1 |
| 4 | 1В, 2А, 3Д, 4Б. | 1 |
| 5 | Восток | 1 |
| 6 | Амазонка, Байкал, Тибет, Европа ¹ | |
| 7 | Австралия | 1 |
| 8 | Тихий | 1 |
| 9 | В | 1 |
| 10 | Б | 1 |
| 11 | В | 1 |
| 12 | В | 1 |
| 13 | Б | 1 |
| 14 | А | — |
| 15 | инс | 1 |

14

Задание № 1. «Сказочное»

| Вопрос | Ответ |
|--|--|
| 1. На каком материке живут большие звери, о которых говорится в сказке? | Африка 0,5 |
| 2. Какой географический объект называется "Занзибар"? | остров Занзибар 0,5 |
| 3. Что общего у "Калахари" и "Сахара"? | это пустыни 0,5 |
| 4. Что такое широкая «Лимпопо» ? | река Лимпопо 0,5 |
| 5. Какое животное спряталось под именем "Гиппо-по"? | гиппопотам 0,5 |
| 6. Что за знаменитая гора есть на этом материке? Как называется? Какова её высота? | Килиманджаро 0,5 6754 м |
| 7. Какие ещё животные (с длинной шеей, с хоботом, с острыми зубами, с лохматой гривой, полосатой окраской, с рогом на носу) могли бы попасть в сказку? | Жирафы, слоны, тигры, крокодилы, львы, носороги. 3 |

6

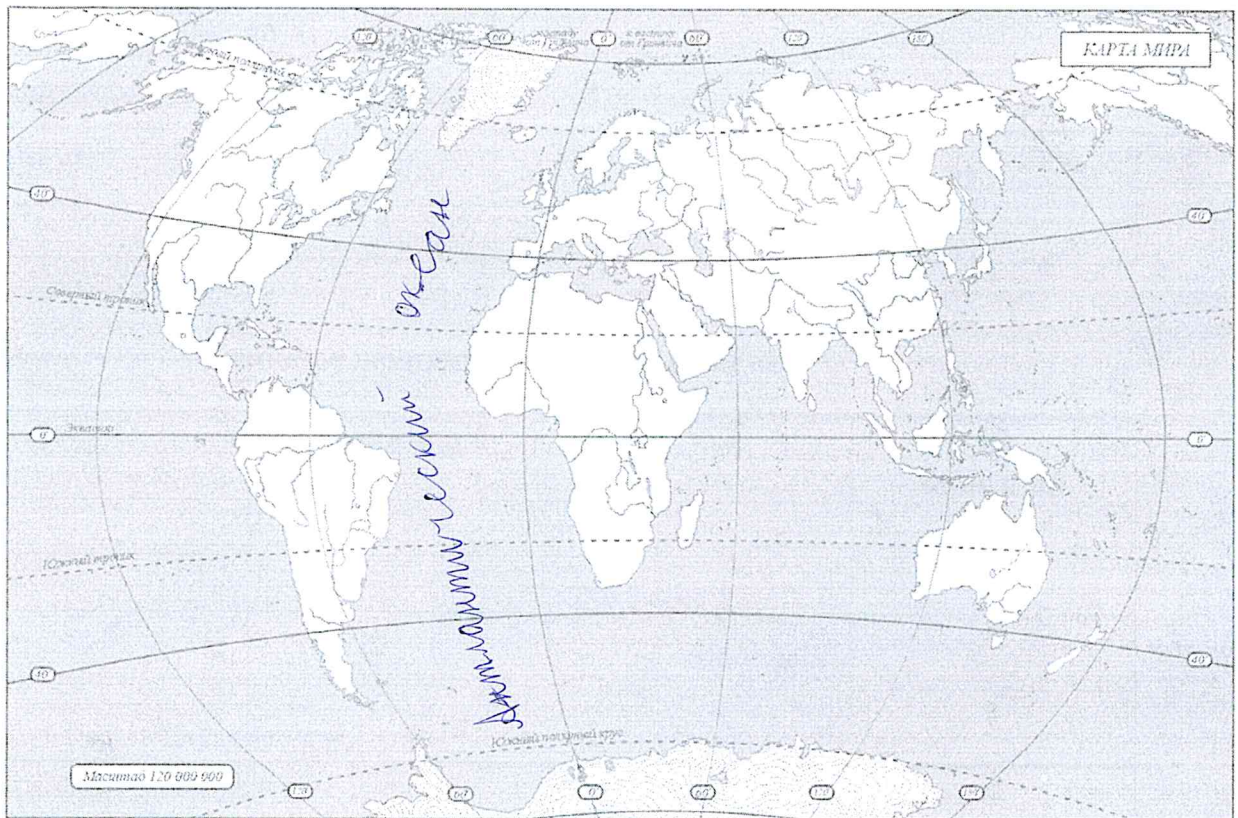
Задание № 2. «Краеведческое»

«Наш Республика Кабардино-Балкарский^{0,5} край празднует свой день рождения 20 октября^{0,5}. Ни одна европейская держава не сможет сравниться с его размерами в 788,6 тыс. км². По территории нашего края протекает река Агура^{0,5}, по которой проходит государственная граница с Китаем^{0,5}. Территория нашего края омывается водами Тихого^{0,5} океана, Охотского^{0,5} и Японского^{0,5} морями. От острова Сахалин^{0,5} нас отделяют проливы Татарский^{0,5} и Карадере^{0,5}. Административный центр нашего края – город Кабаровск^{0,5}. Я живу в городе (поселке, селе) Кабаровск^{0,5}»

55

200 509

Задание № 3. «Картографическое»



25

Задание №4. «Стихийное»

| Вопрос | Ответ |
|---|---|
| 1. Как называется данное природное явление? | цунами 1 |
| 2. Что является причиной его возникновения? | землетрясения, смещение дна моря, литосферных плит. 2 |
| 3. Чем опасно данное явление? | Такое явление опасно тем, что распространяющиеся волны затопивают сушу, на которой могут жить люди. 1 |

| | |
|---|---|
| 4. В каких районах Земли возможно его проявление? | На Филиппинах, в Индонезии, ^{0,5} Индии, Малайзии, ^{0,5} Вьетнаме, на Камчатке в России, ^{0,5} Японии, ^{0,5} странах Центральной Америки. |
|---|---|

60

Задание № 5. «Топографическое»

| № на плане | Условный знак |
|------------|---------------|
| 1 | Сад |
| 2 | Смешанный лес |
| 3 | Болото |
| 4 | Тютина |
| 5 | Образ |
| 6 | Текстиль |
| 7 | Песок |

Описание маршрута
(включить в рассказ не менее трех объектов)

Однажды я пошел на болото за клюквой. Жил я в городе Иваново. Шел я по берегу реки Быстрой. Дошел до образа, а потом обошел его. Потом я дошел до сада. Взял в путь пару яблок. Пошел дальше, наткнулся на мост. Перебрался через реку по мосту и дошел до села Березовки. Прошел через село и дошел до болота! Я нарвал клюквы и пошел домой.

3

80

200506

336
66%

Всероссийская олимпиада школьников по географии
школьный этап 2020-2021 учебный год

Призер

5 класс

Лист ответов
Тестовый тур

Председатель
жюри
Василенко Ю
Член жюри
Тарабашкова

| № | Ответ | |
|----|--|---|
| 1 | 2 | 1 |
| 2 | В | 1 |
| 3 | Г | 1 |
| 4 | 2-а, 1-В, 4-Г, 3-2 | 1 |
| 5 | восток | 1 |
| 6 | а) Амазонка, б) Байкал, в) Тибет, г) Европа | 1 |
| 7 | Австралия | 1 |
| 8 | Океан Тихий | 1 |
| 9 | В | 1 |
| 10 | Г | 1 |
| 11 | В | 1 |
| 12 | В | 1 |
| 13 | Г | 1 |
| 14 | В | 1 |
| 15 | инс | 1 |

15

Задание № 1. «Сказочное»

| Вопрос | Ответ |
|--|--|
| 1. На каком материке живут большие звери, о которых говорится в сказке? | Африка 0,5 |
| 2. Какой географический объект называется "Занзибар"? | Страна - |
| 3. Что общего у "Калахари" и "Сахара"? | Это пустыни 0,5 |
| 4. Что такое широкая «Лимпопо»? | Озеро - |
| 5. Какое животное спряталось под именем "Гиппо-по"? | Бегемот 0,5 |
| 6. Что за знаменитая гора есть на этом материке? Как называется? Какова её высота? | Карамандер. 5км. - |
| 7. Какие ещё животные (с длинной шеей, с хоботом, с острыми зубами, с лохматой гривой, полосатой окраской, с рогом на носу) могли бы попасть в сказку? | Жирафы, слоны, крокодилы, львы и носороги. 2,5 |

/4

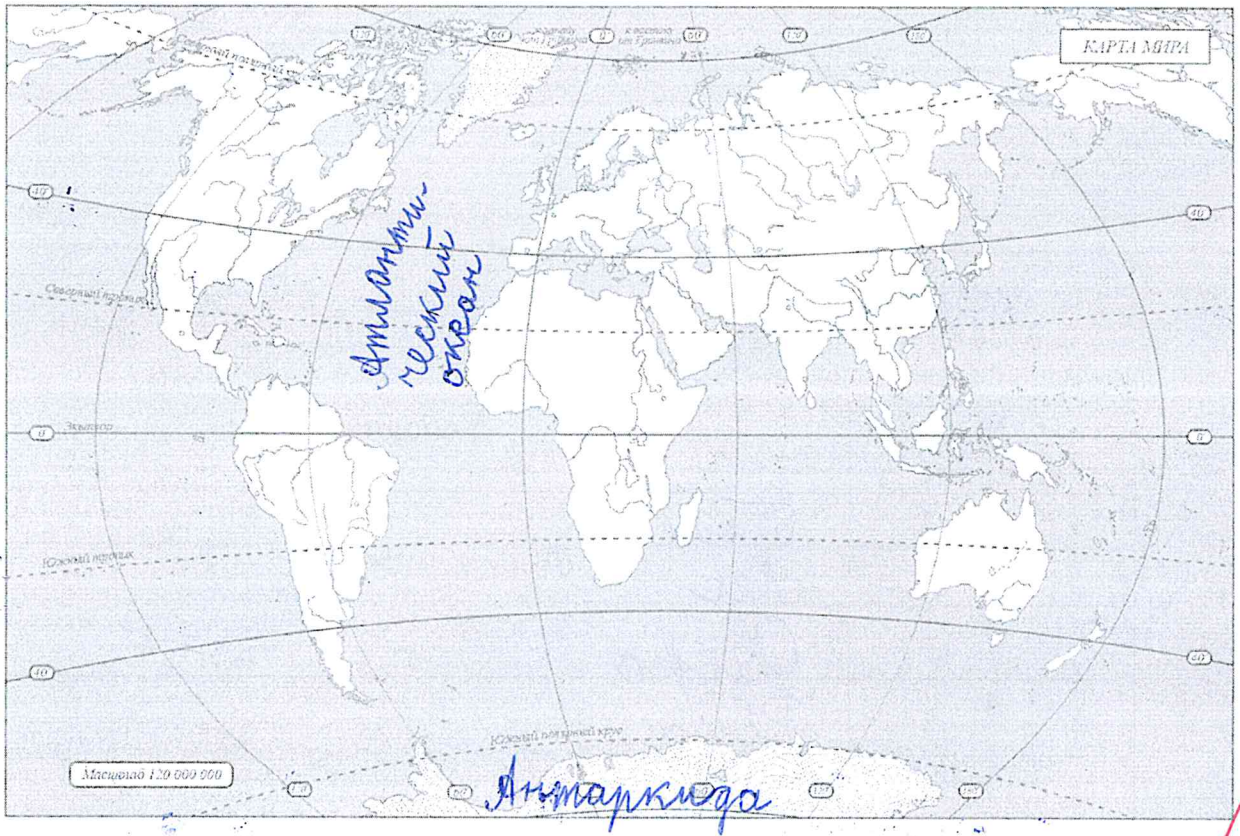
Задание № 2. «Краеведческое»

«Наш Хабаровский^{0,5} край празднует свой день рождения 31 мая. Ни одна европейская держава не сможет сравниться с его размерами в 788,6 тыс. км². По территории нашего края протекает река Амур^{0,5}, по которой проходит государственная граница с Китаем^{0,5}. Территория нашего края омывается водами Тихого^{0,5} океана, Охотского^{0,5} и Японского^{0,5} морями. От острова Сахалин^{0,5} нас отделяют проливы Татарский^{0,5} и Амурский. Административный центр нашего края – город Хабаровск^{0,5}. Я живу в городе (поселке, селе) Хабаровск^{0,5}»

/5

200506

Задание № 3. «Картографическое»



Задание №4. «Стихийное»

| Вопрос | Ответ |
|---|---------------------|
| 1. Как называется данное природное явление? | Цунами. 1 |
| 2. Что является причиной его возникновения? | подводные вулканы. |
| 3. Чем опасно данное явление? | может затопить. 0,5 |

| | |
|---|--------------------------------|
| 4. В каких районах Земли возможно его проявление? | На островах и в городах у моря |
|---|--------------------------------|

Задание № 5. «Топографическое»

| № на плане | Условный знак |
|------------|---------------|
| 1 | Поле — |
| 2 | Лес / |
| 3 | Озеро — |
| 4 | Река — |
| 5 | Трасса — |
| 6 | Река — |
| 7 | Речка — |

Описание маршрута
(включить в рассказ не менее трех объектов)

Летом мы ездим к бабушке в Берёзовку. Сначала мы проехали через поле, где купили свежей клубники. Дальше проехали через реку Быструю. Там был мост. А там уже и бабушка нас встретила.

3

200572

32,25
65%
Призер

Всероссийская олимпиада школьников по географии
школьный этап 2020-2021 учебный год
5 класс

Лист ответов
Тестовый тур

| № | Ответ | |
|----|---|------|
| 1 | Г | 1 |
| 2 | В | 1 |
| 3 | Б | 1 |
| 4 | 1. В 2. А 3. Б 4. Б | 1 |
| 5 | Восток | 1 |
| 6 | А) Амазонка Б) Гайскан В) Тибет Г) Австралия | 0,75 |
| 7 | Австралия | 1 |
| 8 | Тихий океан | 1 |
| 9 | В | 1 |
| 10 | Б | 1 |
| 11 | В | 1 |
| 12 | В | 1 |
| 13 | Б | 1 |
| 14 | В | 1 |
| 15 | Известняк | - |

Председатель
 жюри Василенко
 Член жюри Жу
 Тарабалько

13,75

Задание № 1. «Сказочное»

| Вопрос | Ответ |
|--|------------------------|
| 1. На каком материке живут большие звери, о которых говорится в сказке? | Африка 0,5 |
| 2. Какой географический объект называется "Занзибар"? | остров 0,5 |
| 3. Что общего у "Калахари" и "Сахара"? | Это пустыни 0,5 |
| 4. Что такое широкая «Лимпопо»? | река 0,5 |
| 5. Какое животное спряталось под именем "Гиппо-по"? | гиппотам 0,5 |
| 6. Что за знаменитая гора есть на этом материке? Как называется? Какова её высота? | Фернандо-Пу 4000 м. |
| 7. Какие ещё животные (с длинной шеей, с хоботом, с острыми зубами, с лохматой гривой, полосатой окраской, с рогом на носу) могли бы попасть в сказку? | Жираф, слон 1 |

3,5

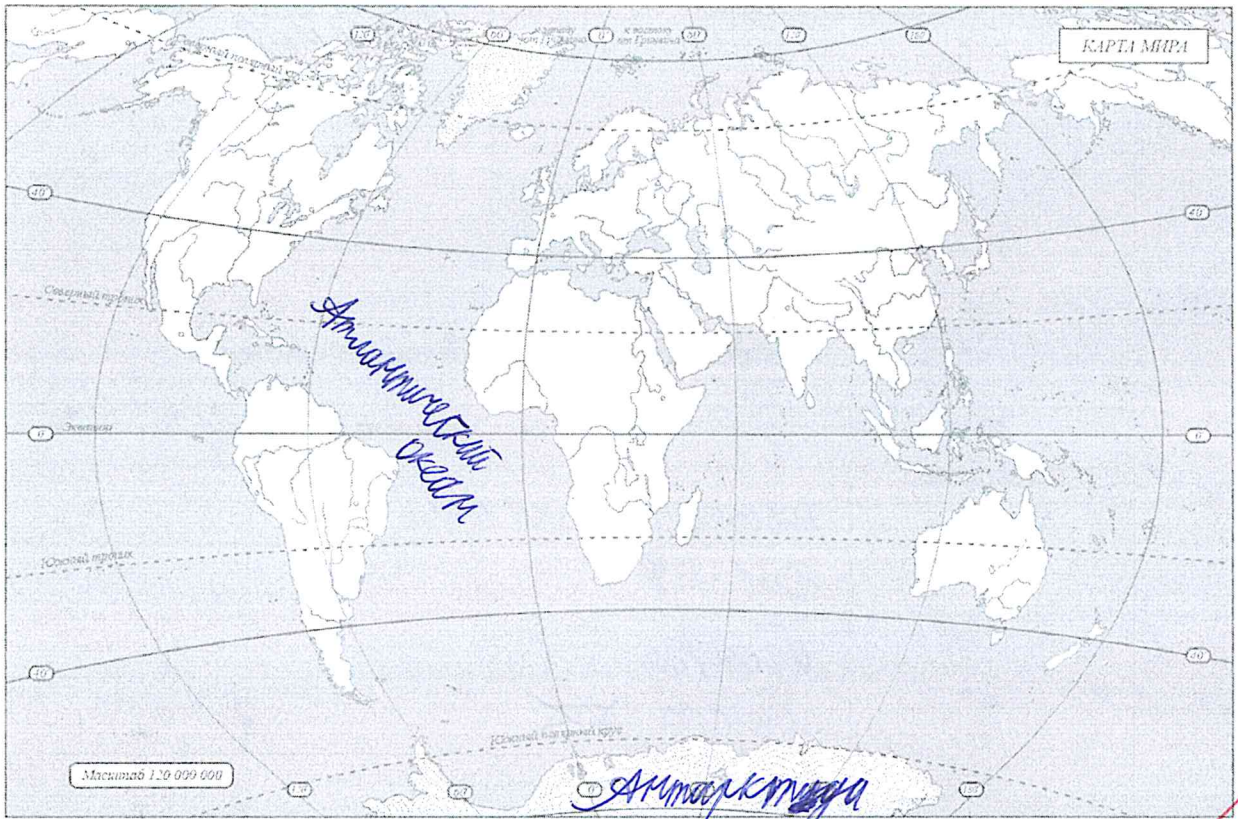
Задание № 2. «Краеведческое»

«Наш Хабаровский^{0,5} край празднует свой день рождения 37 мая. Ни одна европейская держава не сможет сравниться с его размерами в 788,6 тыс. км². По территории нашего края протекает река Амур^{0,5}, по которой проходит государственная граница с Китаем^{0,5}. Территория нашего края омывается водами Тихого^{0,5} океана, Охотского^{0,5} и Японского^{0,5} морями. От острова Сахалин^{0,5} нас отделяют проливы Осетский и Патокский^{0,5}. Административный центр нашего края – город Хабаровск^{0,5}. Я живу в городе (поселке, селе) Хабаровск^{0,5}»

5

200572

Задание № 3. «Картографическое»










Задание №4. «Стихийное»

| Вопрос | Ответ |
|---|---|
| 1. Как называется данное природное явление? | цунами 1 |
| 2. Что является причиной его возникновения? | резкое сжатие дна моря или океана |
| 3. Чем опасно данное явление? | Оно сметает прибрежные поселки и города 0,5 |

| | |
|---|---|
| 4. В каких районах Земли возможно его проявление? | По берегам морей: море Чокчаков. 0,5 |
|---|---|

Задание № 5. «Топографическое»

| № на плане | Условный знак |
|------------|--|
| 1 | национальный парк  |
| 2 | лес  |
| 3 | болото  |
| 4 | мост  |
| 5 | кавал  |
| 6 | река  |
| 7 | ручей  |

Описание маршрута
(включить в рассказ не менее трех объектов)

Мы начали путь с посёлка Дудмо. Сначала отправимся к мосту через реку Лесная и пройдем по мосту. Дальше наш путь лежит между рекой Болотная и трассой в Берёзовку. В этом же мы окончили свой поход

200511

29,75
60%
Призер

Всероссийская олимпиада школьников по географии
школьный этап 2020-2021 учебный год
5 класс

Лист ответов
Тестовый тур

| № | Ответ | |
|----|--|---|
| 1 | | |
| 2 | 2) | |
| 3 | б) | |
| 4 | 1- б); 2- а); 3- 2); 4- б); | |
| 5 | восток | |
| 6 | а) - Амазонка б) - Кабул в) Тибет г) - Северная Америка | |
| 7 | Австралия | |
| 8 | Тихий океан | |
| 9 | 2) | - |
| 10 | б) | |
| 11 | б) | |
| 12 | б) | |
| 13 | б) | |
| 14 | б) | |
| 15 | сероводород | - |

Председатель жюри
Васильченко Т.
Член жюри
Гарабанско А.

0,75

12,75

Задание № 1. «Сказочное»

| Вопрос | Ответ |
|--|--|
| 1. На каком материке живут большие звери, о которых говорится в сказке? | Африка 0,5 |
| 2. Какой географический объект называется "Занзибар"? | Остров. Город - |
| 3. Что общего у "Калахари" и "Сахара"? | Это пустыни 0,5 |
| 4. Что такое широкая «Лимпопо»? | Река 0,5 |
| 5. Какое животное спряталось под именем "Гиппо-по"? | Гиппопотам 0,5 |
| 6. Что за знаменитая гора есть на этом материке? Как называется? Какова её высота? | Килиманджаро 0,5 Высота 5580 м. 0,5 |
| 7. Какие ещё животные (с длинной шеей, с хоботом, с острыми зубами, с лохматой гривой, полосатой окраской, с рогом на носу) могли бы попасть в сказку? | Жираф, слон 0,5 |

3,5

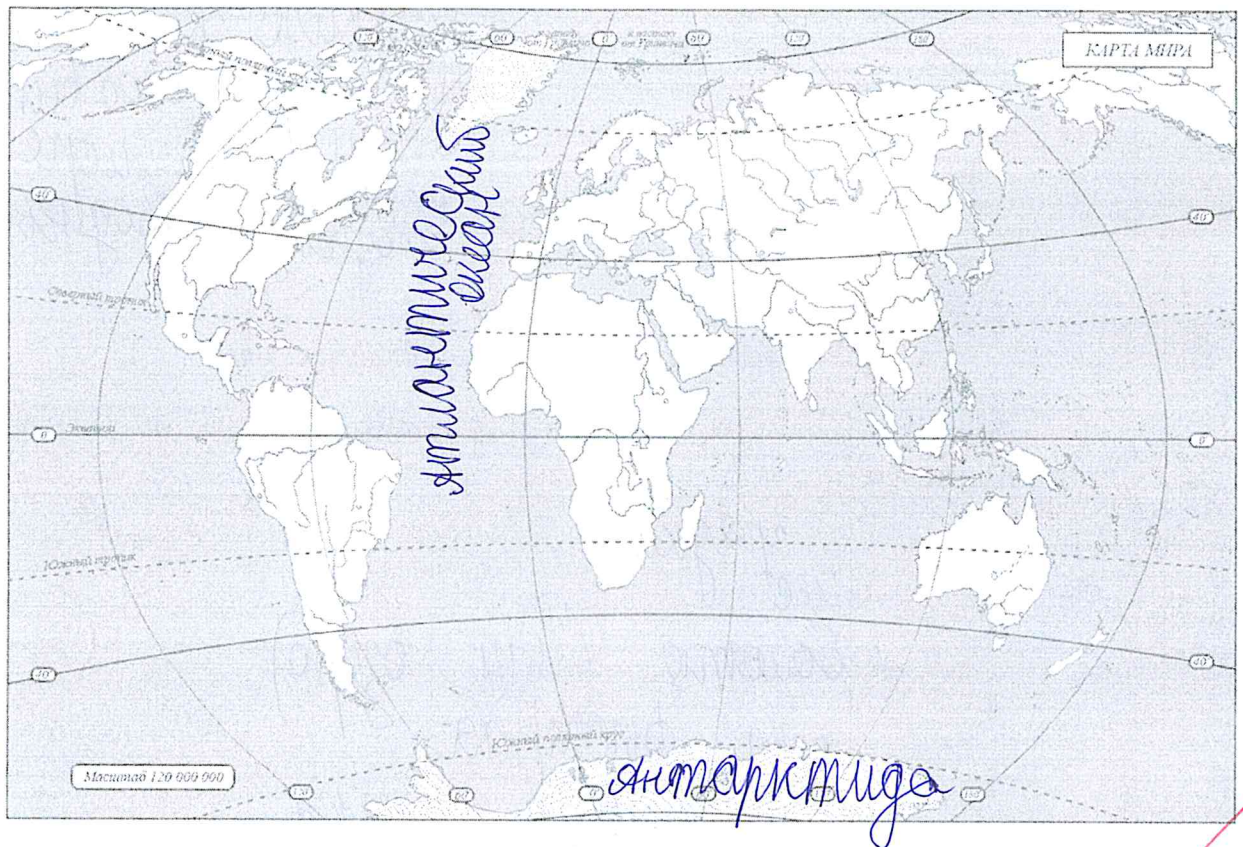
Задание № 2. «Краеведческое»

«Наш край край празднует свой день рождения снова. Ни одна европейская держава не сможет сравниться с его размерами в 788,6 тыс. км². По территории нашего края протекает река Амур, по которой проходит государственная граница с Китаем. Территория нашего края омывается водами Тихого океана, Японского и Охотского морями. От острова Сахалин нас отделяют проливы Татарский и Лапероуза. Административный центр нашего края – город Хабаровск. Я живу в городе (поселке, селе) Хабаровске.

4,5

200511

Задание № 3. «Картографическое»



Задание №4. «Стихийное»

| Вопрос | Ответ |
|---|---|
| 1. Как называется данное природное явление? | Наводнение. |
| 2. Что является причиной его возникновения? | Резкое увеличение участков дна моря или океана |
| 3. Чем опасно данное явление? | Вода затопливает города, смывая всё на своём пути |

| | |
|---|---|
| 4. В каких районах Земли возможно его проявление? | Это возможно в районах, близких к морю (или у моря), особенно, если в море есть подводный действующий вулкан. |
|---|---|

/ I

Задание № 5. «Топографическое»

| № на плане | Условный знак |
|------------|--------------------------------|
| 1 | чирочка |
| 2 | лес |
| 3 | болото (или озеро) |
| 4 | река Бюотруа |
| 5 | пешеходная тропа |
| 6 | река Лесная |
| 7 | лесисто - болотистая местность |

Описание маршрута
(включить в рассказ не менее трех объектов)

При въезде в село Иваново можно увидеть реку Бюотруа. За рекой идет лес. Если выйти из леса, будет видна река Лесная и болотисто - лесистая местность.

/ H